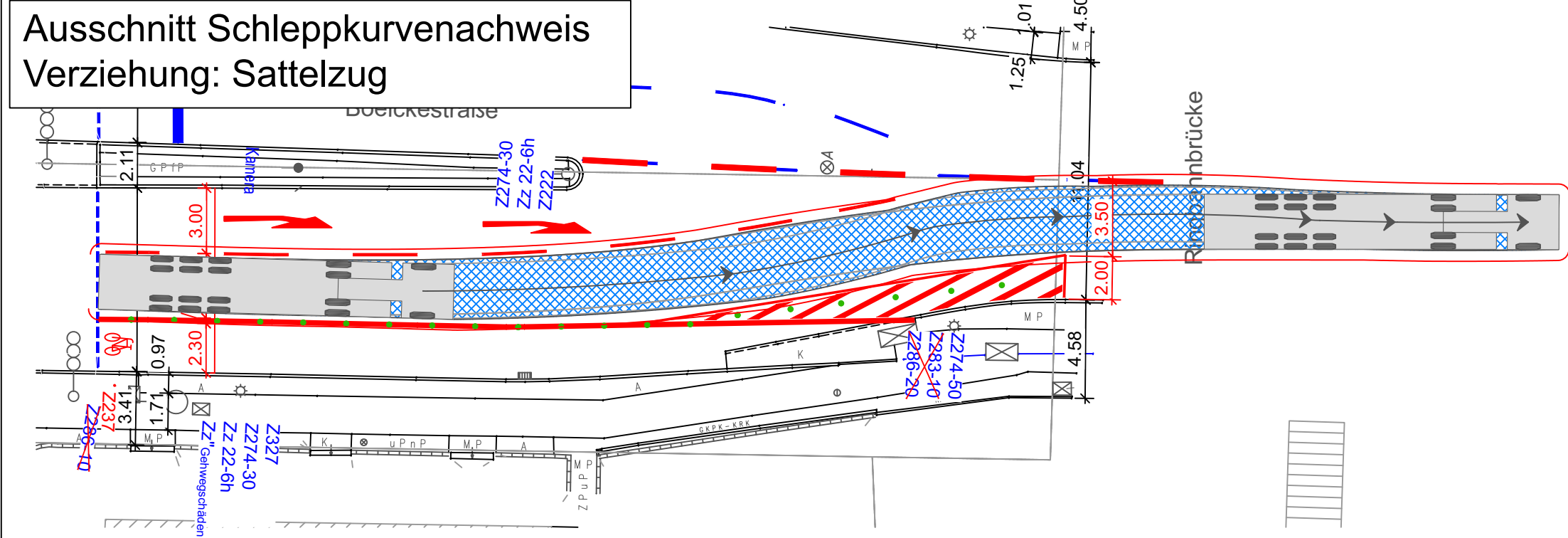


**Ausschnitt Schleppkurvenachweis
Verzierung: Sattelzug**



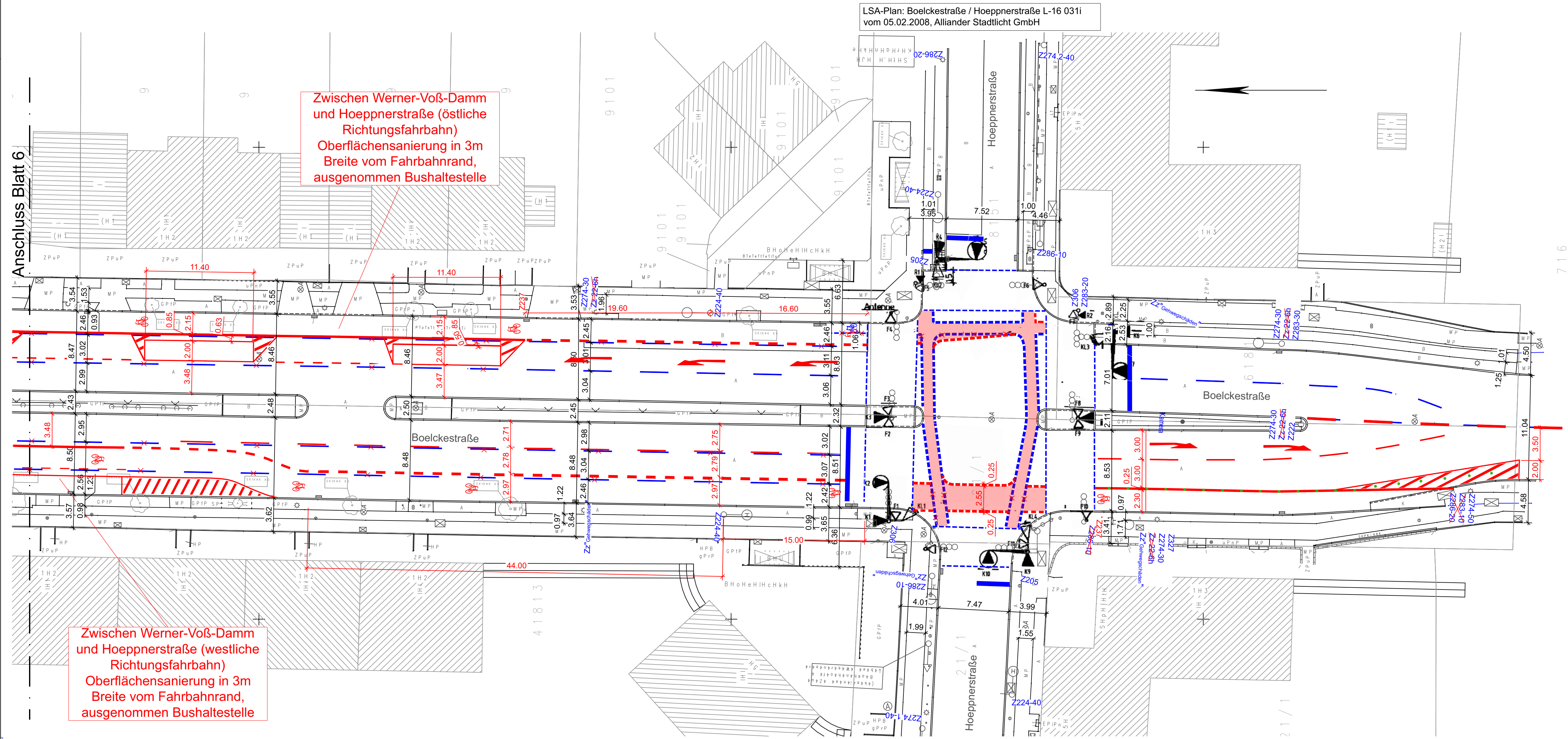
**Senatsverwaltung für Umwelt, Mobilität,
Verbraucher- und Klimaschutz**
Abteilung VI - Verkehrsmanagement

**Verkehrszeichenplan straßenverkehrs-
behördlich angehört / angeordnet**
Anlage zum Schreiben

vom **01.09.2023** - VR - 230003-270

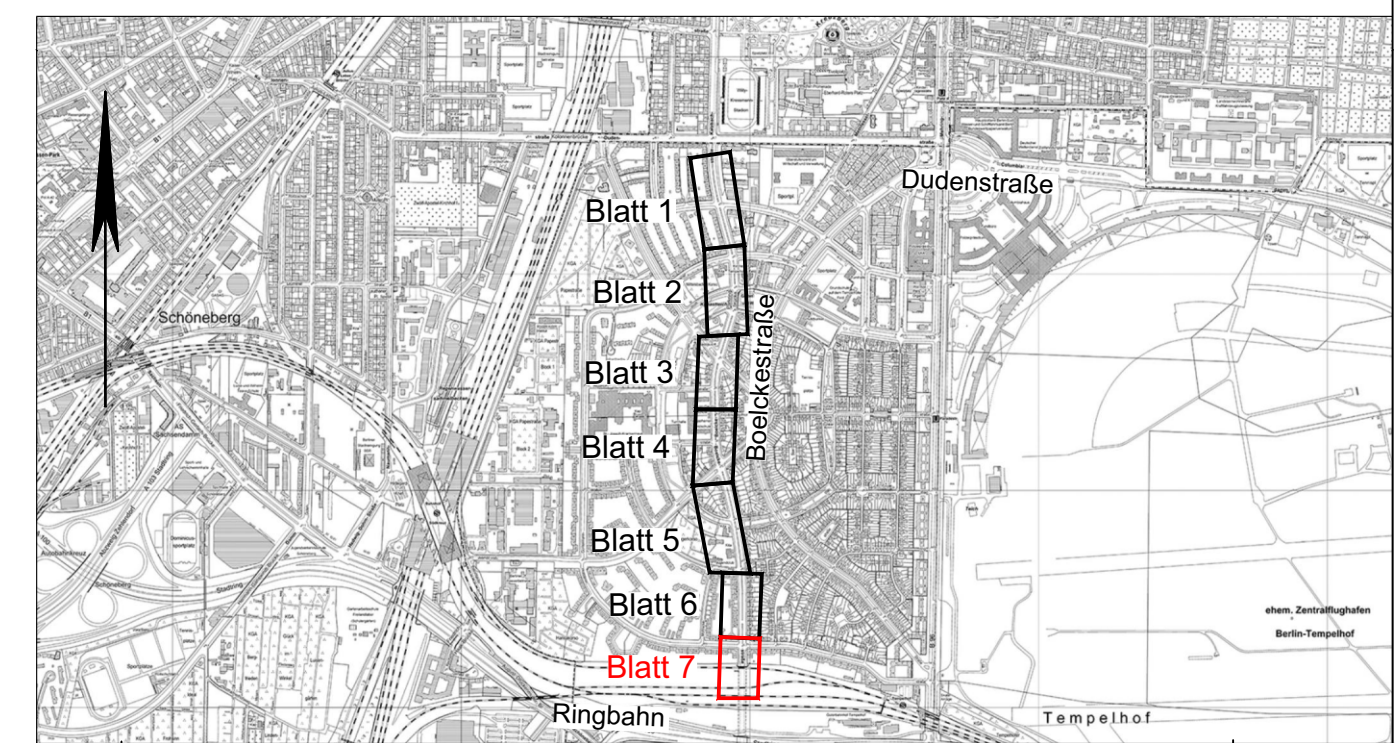
I.A. VI PE-RW 2

- Legende**
- z 306 / — vorhandene Verkehrszeichen und Markierung (LSA-Lageplan Alliander Stadtlicht GmbH)
 - z 306 / — vorhandene Verkehrszeichen und Markierung außerhalb LSA-Lageplan
 - z 306 / — geplante Verkehrszeichen und Markierung
 - 🚲 Radfahrersymbole nach RP 216 VLB
 - Protektionselement (Sperrpfosten, Schwellen, ...)



LSA-Plan: Boelckestraße / Hoepfnerstraße L-16 0311 vom 05.02.2008, Alliander Stadtlicht GmbH

LSA-Pläne weichen von der aktuellen Vermessung ab



f	Anpassung von SenUMVK VI PE-RW 2	01.09.2023	Güngör
b	Anpassung nach Hinweisen von SenUMVK VI 5 (E-Mail vom 12.07.22)	14.07.2022	ts/HL
a	Anpassung nach Hinweisen des AG (Protokoll vom 17.05.22, E-Mail vom 23.06.22)	01.07.2022	dack/HL
Index	Änderung	Datum	Zeichen

Vermesser:	Gemessen	August 2016	Makatsch
Vermessungsbüro A. Makatsch	Gezeichnet	August 2016	Löschner
Morsbronner Weg 34 12109 Berlin Tel. 030 / 70093921 Fax. 030 / 70093922	Geprüft	Auftrag Nr.: 16_114	
		Lagesystem:	ETRS 89
		Höhensystem:	DHNN 92

Entwurfsbearbeitung:	Datum	Zeichen	
HOFFMANN LEICHTER Ingenieurgesellschaft	bearbeitet	10.11.2016	Kähne
Freiheit 6 13597 Berlin Tel. 030 8872767-0 Fax 030 8872767-99 E-Mail: info@hoffmann-leichter.de Web: www.hoffmann-leichter.de	gezeichnet	10.11.2016	Kreuschner
	geprüft:		

im Auftrag:
Senatsverwaltung für Umwelt, Verkehr und Klimaschutz
Abteilung IV B

**Bezirksamt Tempelhof-Schöneberg
von Berlin**
Straßen- und Grünflächenamt

LP 07e
Markierungs- und Verkehrszeichenplan

Radverkehrsanlagen Boelckestraße
zwischen Dudenstraße und Ringbahnbrücke (Hoepfnerstraße)

Maßstab 1 : 250