


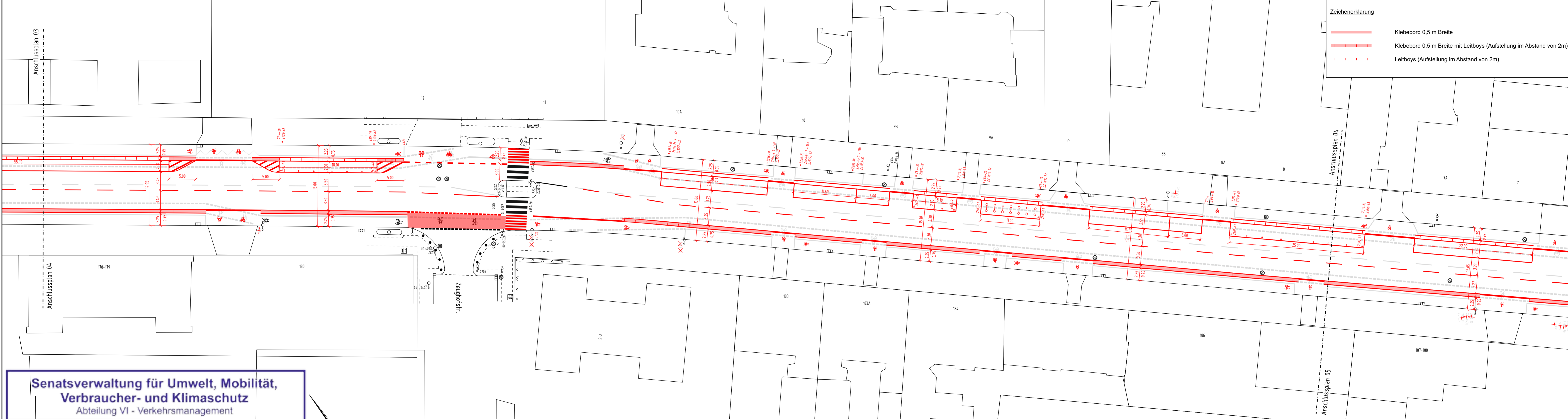


Anschlussplan 03

**Zeichenerklärung**

-  Klebebord 0,5 m Breite
-  Klebebord 0,5 m Breite mit Leitboys (Aufstellung im Abstand von 2m)
-  Leitboys (Aufstellung im Abstand von 2m)



Anschlussplan 04

Anschlussplan 04

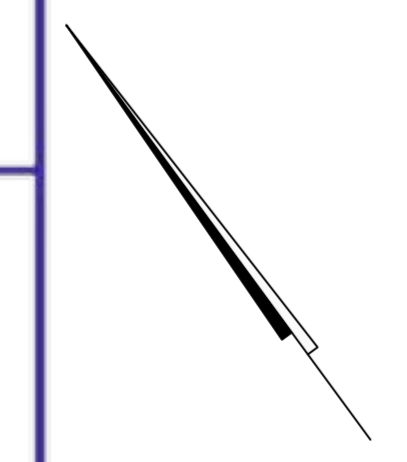
Anschlussplan 05

**Senatsverwaltung für Umwelt, Mobilität,  
Verbraucher- und Klimaschutz**  
Abteilung VI - Verkehrsmanagement

Verkehrszeichenplan straßenverkehrs-  
behördlich **angehört** / angeordnet  
Anlage zum Schreiben

vom **04.05.2023 - VB - 230671 - 270**

i. A. **VI PE-RW 2**



b	Änderungen durch VI PE-RW 2 nach Anhörung	02.05.2023	Güngör
a	Änderungen durch VI PE-RW 2	31.03.2023	Güngör
Index	Einzelheiten der Änderung	Datum	Name

**SCHLOTHAUER & WAUER**  
Ingenieurgesellschaft für Straßenverkehrsmittel

Ehrenbergstraße 20 · 10245 Berlin · Telefon +49 (0) 30 9567620  
Telefax +49 (0) 30 95676220  
www.schlothauer.de · info@schlothauer.de  
Projekt: 2022-0617

Verantwortl. Abt. Abteilung VI Verkehrsmanagement	Gezeichnet Moll / Willert	Genehmigt von	Maßstab 1:250
Gesetzlicher Eigentümer Senatsverwaltung für Umwelt, Mobilität, Verbraucher- und Klimaschutz (SenUMVK) Columbadamm 10 12101 Berlin	Dokumentenart Rotplan	Friedrichshain / Kreuzberg Straßenzug Köpenicker Straße - Schlesische Straße zwischen Schilling- und Freiarchenbrücke	Dokumentenstatus Entwurf
Ausgabedatum 10.01.2023		Blatt 4	