

Zwischen Werner-Voß-Damm und Hoeppnerstraße (östliche Richtungsfahrbahn) Oberflächensanierung in 3m Breite vom Fahrbahnrand, ausgenommen Bushaltestelle

Radfahrstreifen analog RP 310 VLB

Radfahrstreifen analog RP 310 VLB

Entfernung der E-Ladesäule an Boelckestraße 98 (Versetzung ins Nebennetz)

Zwischen Werner-Voß-Damm und Hoeppnerstraße (westliche Richtungsfahrbahn) Oberflächensanierung in 3m Breite vom Fahrbahnrand, ausgenommen Bushaltestelle

vorgezogene Haltlinie analog RP VLB 362

Radfahrstreifen analog RP 310 VLB

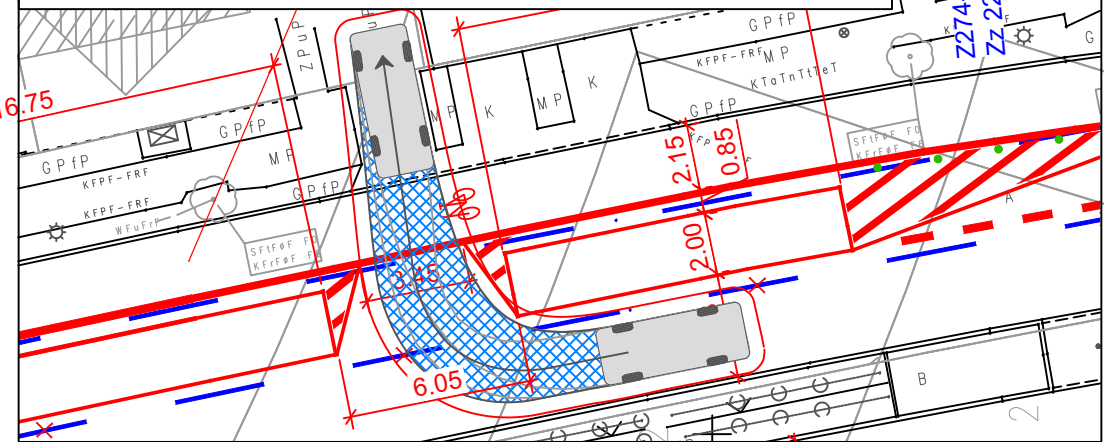
Senatsverwaltung für Umwelt, Verkehr und Klimaschutz
 Verbraucher- und Klimaschutz
 Abteilung VI - Verkehrsmanagement

Verkehrszeichenplan straßenverkehrsbehördlich angeordnet / angeordnet
 Anlage zum Schreiben

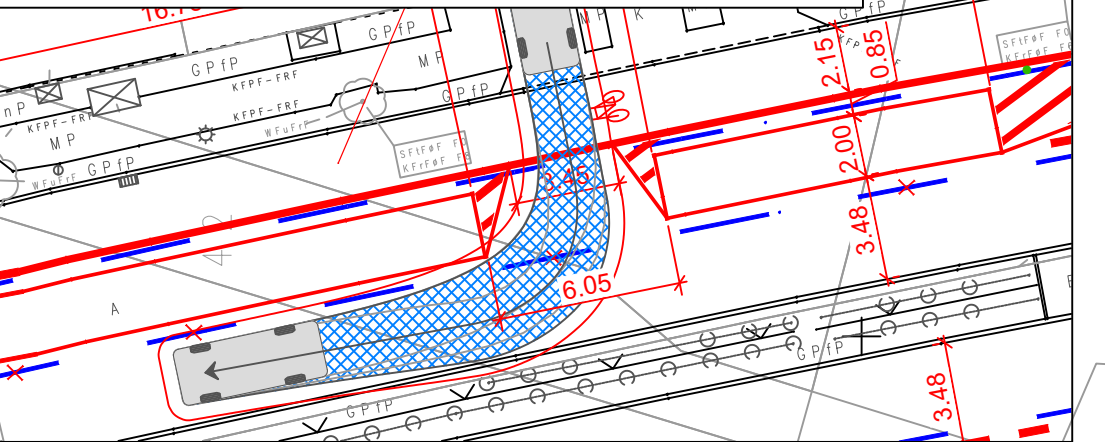
vom 16.01.2023 - VR - 230002 - 270

i.A. VI PE-RW 2

Ausschnitt Schleppkurvenachweis Einfahrt: PKW



Ausschnitt Schleppkurvenachweis Ausfahrt: PKW

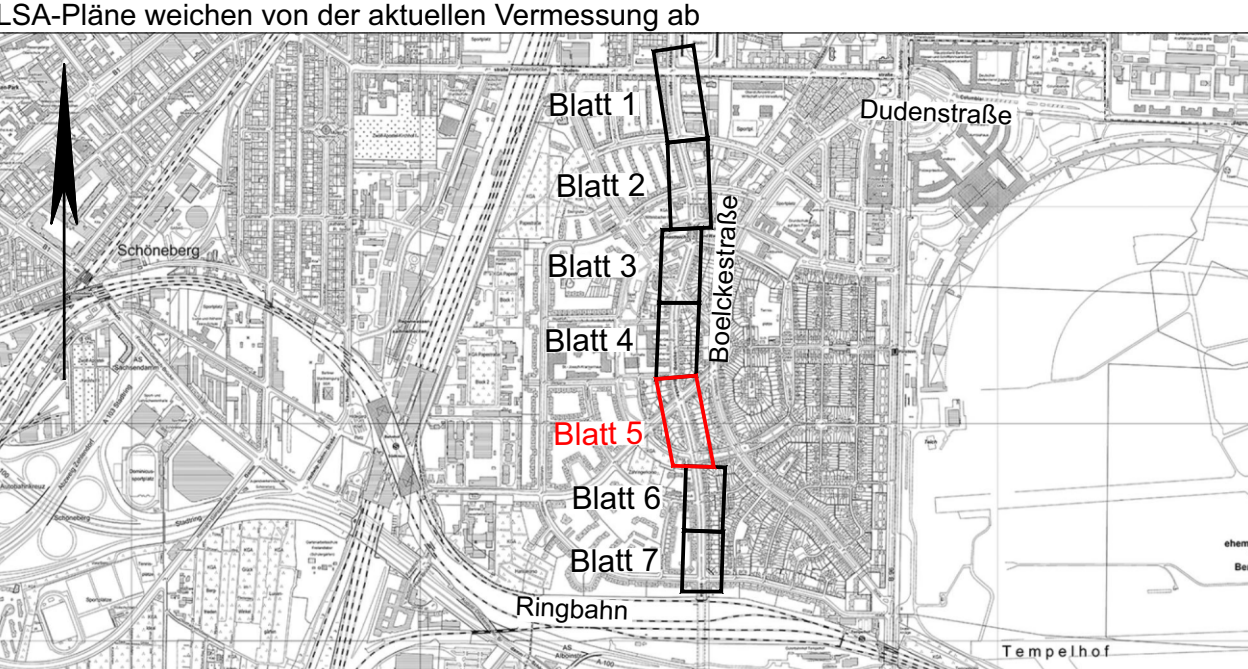


Zeichenerklärung

<ul style="list-style-type: none"> Ablauf Fallrohr Schacht (RW) Fließrichtung (RW) Durchlauf, Rohrauslauf (RW) Sperre Pegel Entwässerungsrinne Schacht (SW) Hausanschluss (ISW) SW-Verschub Fließrichtung (SW) Wasserschieber 	<ul style="list-style-type: none"> Unterflurhydrant Oberflurhydrant TWL-Endkappe Gasschieber Schallkasten Kabelstein Kabelschacht Betonmast Stahlgerüstmast Holzmast Stahlrohrmast 	<ul style="list-style-type: none"> Flurstücksgrenze Flurgrenze Gemarkungsgrenze Markierung 0,5/0,2m Markierung 3,0/3,0m Markierung durchgehend 0,3m Sperre gestrichelt 0,30m Sperre gestrichelt lang 0,3m Sperre gestrichelt kurz 0,3m Haltelinie durchgehend 0,5m Haltelinie gestrichelt 0,5m Polygonpunkt Höhenfestpunkt Punkthöhe 	<ul style="list-style-type: none"> Baumstumpf Laubwald Nadelwald Gebusch Hecke Einzelbaum Baumkronengrenze Wurzel mit Höhe Sitzbank Fahrradstander Ampele 	<ul style="list-style-type: none"> Vorwegweiser, groß Vorwegweiser, klein Warnbake Straßennamenschild sonst. Verkehrsschilder Driftschild Stationszeichen Strassenlampe 	<ul style="list-style-type: none"> Litfaßsäule Telefonzelle Leitungswisschild Leitplanke Schutzgitter, Geländer Poller Beschürdung Bügel Briefkasten Postverteilungskasten Zaun Uhr Papierkorb Finding 	<ul style="list-style-type: none"> Tierbord/Bordabdeckung Granit Tierbord/Bordabdeckung Beton Kantenstein Betonbord Granitbord/Berliner Bord GP-Reihe KP-Reihe HP-Streifen Paradeisen Mauer PGV PKV Platte-Gußverbund Ri GP 	<ul style="list-style-type: none"> GUA A Asphalt B Beton HPB Hartbetonpflaster BP Betonesteinpflaster Mo Mosaksteinpflaster Platte-Beton Platte-Granit Platte-Kunststein Platte-Gußverbund Ri Rillengraben (IwB) GP Großsteinpflaster 	<ul style="list-style-type: none"> KP Kleinsteinpflaster NP Mansfelder Pflaster WP Wildsteinpflaster Öko-Plaster RSGS Rasengitterstein S Sand Sp Schotter Sp Splitt Öko-Plaster RSGS Rasengitterstein RM Rindenmulch KI Kieselsteine
--	---	--	--	---	--	--	---	--

Legende

- Z 306 / — vorhandene Verkehrszeichen und Markierung (LSA-Lageplan Allander Stadtlicht GmbH)
- Z 306 / — vorhandene Verkehrszeichen und Markierung außerhalb LSA-Lageplan
- Z 306 / — geplante Verkehrszeichen und Markierung
- Z 306 / — Verkehrszeichen, die zu einem späteren Zeitpunkt als gesondertes Projekt angeordnet werden
- 🚲 Radfahrersymbole nach RP 216 VLB
- Protectionselement (Sperrpfosten, Schwellen, ...)



k	Anpassung SenUMVK VI PE-RW 2 (prov. Haltestellenkap)	02.03.2023	Güngör
j	Anpassung SenUMVK VI PE-RW 2	29.11.2022	Güngör
g	Anpassung nach Hinweisen des AG (Protokoll vom 17.05.22, E-Mail vom 23.06.22)	01.07.2022	dack/HL
f	Anpassung nach Abstimmungstermin am 18.02.2021	26.02.2021	kk/HL
e	Anpassung Markierung / Fahrstreifenaufteilung nach RP analog VLB	12.01.2021	ljb/d/HL
d	Anpassung Markierung / Fahrstreifenaufteilung nach RP analog VLB	09.03.2020	ljb/d/HL
c	Anpassung Markierung / Fahrstreifenaufteilung	19.11.2019	kk/HL
b	Anpassung Markierung LSA-Bereich (2-streifiges Linksabbiegen aus östlichen Werner-Voß-Damm)	03.09.2018	kk/HL
a	Anpassung nach verkehrsrechtlicher Anordnung VLB B 401 B5-00287/2013-78 Boelckestr./Te-Sb	07.08.2017	kk/HL
Index	Änderung	Datum	Zeichen

Vermesser:

Vermessungsbüro A. Makatsch
 Morsbronner Weg 34
 12109 Berlin
 Tel. 030 / 70093921 Fax. 030 / 70093922

Gemessen August 2016 Makatsch
 Gezeichnet August 2016 Löschner
 Geprüft

Auftrag Nr.: 16_114
 Lagesystem: ETRS 89
 Höhensystem: DHHN 92

Entwurfsbearbeitung:

HOFFMANN LEICHTER
 Ingenieurgesellschaft

Freiheit 6 | 13597 Berlin
 Tel. 030 8872767-0 | Fax 030 8872767-99
 E-Mail: info@hoffmann-leichter.de | Web: www.hoffmann-leichter.de

bearbeitet 10.11.2016 Käthe
 gezeichnet 10.11.2016 Kreuschner

geprüft:

im Auftrag:
Senatsverwaltung für Umwelt, Verkehr und Klimaschutz
 Abteilung IV B

Bezirksamt Tempelhof-Schöneberg von Berlin Straßen- und Grünflächenamt	LP 05j Markierungs- und Verkehrszeichenplan
Radverkehrsanlagen Boelckestraße zwischen Dudenstraße und Werner-Voß-Damm	Maßstab 1 : 250